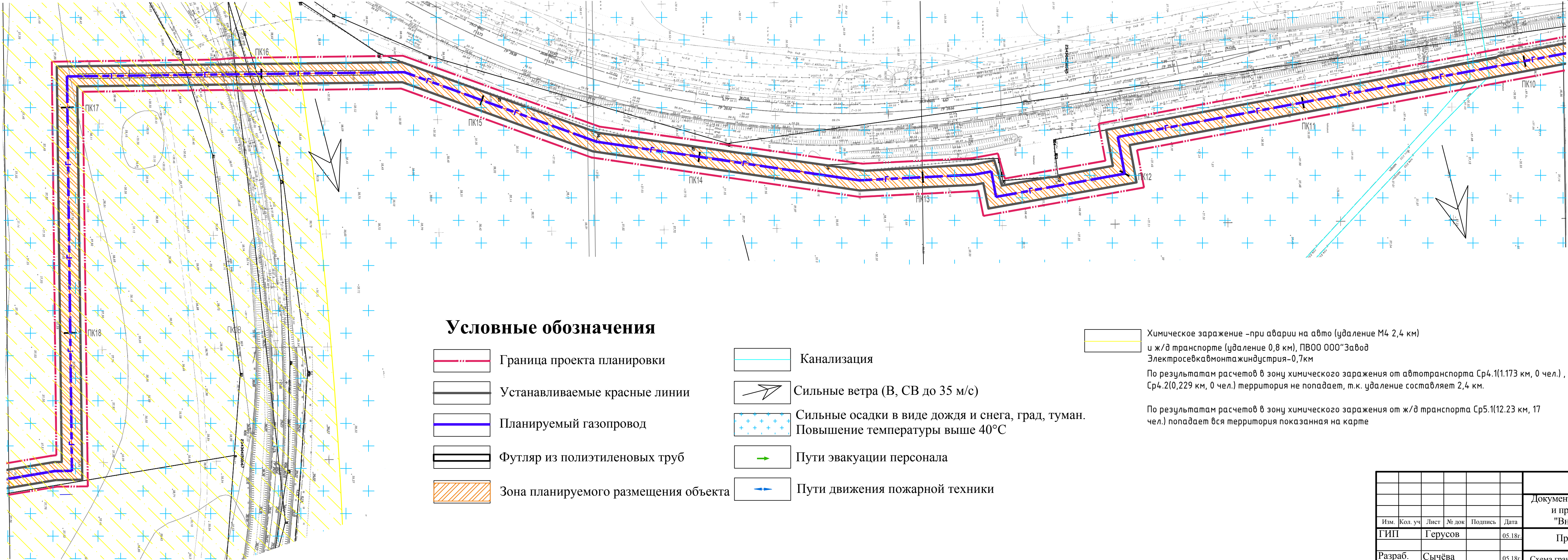


Схема границ территорий, подверженных риску возникновения чрезвычайных ситуаций природного и техногенного характера. М 1:1000

Линия совмещения с листом 3



Условные обозначения

- Граница проекта планировки
- Устанавливаемые красные линии
- Планируемый газопровод
- Футляр из полиэтиленовых труб
- Зона планируемого размещения объекта
- Канализация
- Сильные ветра (В, СВ до 35 м/с)
- Сильные осадки в виде дождя и снега, град, туман. Повышение температуры выше 40°C
- Пути эвакуации персонала
- Пути движения пожарной техники

Химическое заражение –при аварии на авто (удаление М4 2,4 км) и ж/д транспорте (удаление 0,8 км), ПВОО ООО"Завод Электросевкавмонтажиндустрия–0,7км

По результатам расчетов в зону химического заражения от автотранспорта Ср4.1(1.173 км, 0 чел.) , Ср4.2(0,229 км, 0 чел.) территория не попадает, т.к. удаление составляет 2,4 км.

По результатам расчетов в зону химического заражения от ж/д транспорта Ср5.1(12.23 км, 17 чел.) попадает вся территория показанная на карте

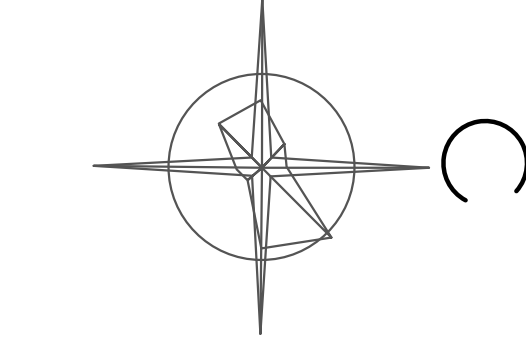
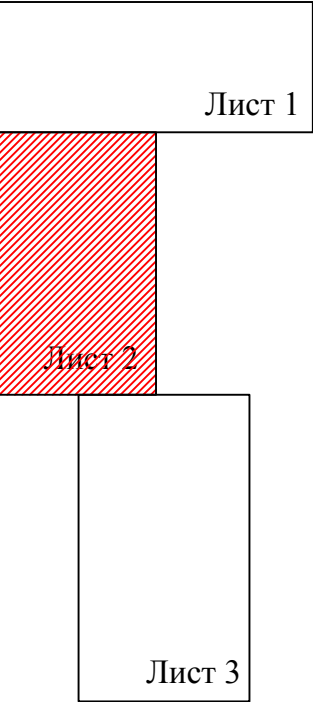


Схема размещения листов



						7459-17-108/21-00-ПП			
						Документация по планировке территории (проект планировки и проект межевания) территории линейного объекта "Внеплощадочный газопровод высокого давления"			
Изм.	Кол. уч.	Лист	№ док	Подпись	Дата	Проект планировки	Стадия	Лист	Листов
ГИП	Герусов				05.18г.		ПП	ПП-7	3
Разраб.	Сычёва				05.18г.	Схема границ территорий, подверженных риску возникновения чрезвычайных ситуаций природного и техногенного характера. М 1:1000	ООО "Корпорация АК"ЭСКМ" г.Краснодар		
Разраб.	Назаренко				05.18г.				
Н.контр.	Калякин								